



ROZHODNUTIE

Okresný úrad Senec, odbor starostlivosti o životné prostredie, úsek štátnej vodnej správy, ako miestne a vecne príslušný orgán štátnej správy vodného hospodárstva, podľa ust. § 5 ods. 1 zákona č. 525/2003 Z.z. o štátnej správe starostlivosti o životné prostredie a o zmene a doplnení niektorých zákonov a § 2 ods. 3 zákona č. 180/2013 Z.z. o organizácii miestnej štátnej správy a doplnení niektorých zákonov a špeciálny stavebný úrad vo veciach vodných stavieb podľa § 61 písm. c) zák. č. 364/2004 Z.z. o vodách a o zmene zákona SNR č. 372/1990 Zb. o priestupkoch v znení neskorších predpisov (ďalej len „vodný zákon“) v súlade s ustanoveniami § 46 zákona č. 71/1967 Zb. o správnom konaní (správny poriadok) v znení neskorších predpisov (ďalej len „správny poriadok“) stavebníkom:

**Obec Hrubý Šúr, Obecný úrad Hrubý Šúr č. 205, 903 01 Hrubý Šúr IČO: 00305987
SVP, š.p., OZ Bratislava, Karloveská 2, 842 17 Bratislava, IČO: 36 022 047**

podľa § 26 ods.1 vodného zákona a § 66 ods. 1 zákona č. 50/1976 Zb. o územnom plánovaní a stavebnom poriadku (stavebný zákon) v znení neskorších predpisov (ďalej len „stavebný zákon“)

I. povoľuje

uskutočnenie vodnej stavby **Hrubý Šúr – Revitalizácia Hrubošúrskeho ramena, na parcelách číslo: 471 registra KN „E“, v katastrálnom území Zonc obce Tureň a 794/3 – registra KN „E“, v katastrálnom území Hrubý Šúr v obci Hrubý Šúr**. Obec Kráľová pri Senci ako príslušný stavebný úrad vydala rozhodnutie o umiestnení stavby pod číslom Č.j.: Výst.274-20-Kr, zo dňa 21.10.2020, ktoré nadobudlo právoplatnosť dňa 23.11.2020, súhlasné záväzné stanovisko pod číslom Č.j. Výst. 3160-20-Kr, zo dňa 26.11.2020 k vydaniu povolenia špeciálnym stavebným úradom podľa §140b stavebného zákona, ktorým overuje dodržanie podmienok určených v územnom rozhodnutí.

Účelom vodnej stavby je revitalizácia Hrubošúrskeho ramena.

Stavba sa povoľuje v rozsahu:

SO 01 - Nápustný objekt na Hrubošúrskom ramene v km 4,50

PS 01 - Strojnotechnologické zariadenie

SO 02 - Prieput na Hrubošúrskom ramene v km 4,50

Samotná stavba „Revitalizácia Hrubošúrskeho ramena“ pozostáva z dvoch na sebe závislých stavebných objektoch (ďalej SO) a prevádzkových súborov (ďalej PS). Stavebné objekty SO 01 Nápustný objekt na Hrubošúrskom ramene v km 4,50 je oddelený dilatálnou škárou od SO 02 Prieput na Hrubošúrskom ramene v km 4,50 a spolu vytvárajú možnosť využitia násypu na prejazd cez objekt.

V úrovni dna navrhovanej kynety koryta budú uložené a obetonované dve oceľové rúry DN 800 podľa priložených výkresov. Oceľové rúry objektu SO 01 a SO 02 sú v mieste dilatačnej škáry spojené gumenou tesniacou objímkou (pozri REZ C-C).

Obetonované rúry budú zasypané štrkodrvou frakcie 0 0-32 alebo iným vhodným zhutneným materiálom (vhodné deformačné a filtračné charakteristiky) čo bude súčasne slúžiť aj ako nosná časť vozovky. Vtokovú časť tvorí náпустný objekt a železobetónové krídla ktoré budú slúžiť aj ako opora priečneho násypu.

Na vtokovej časti rúr budú v železobetónovom ostení osadené dve vretenové stavidlá s mechanickým ovládaním a príslušenstvom (obslužný T-kľúč) s otvormi na korune krytými uzamykateľnými poklopami z kompozitného materiálu (zabezpečenie proti neoprávnenému prístupu a manipulácii).

Provizórne hradenie bude zabezpečené dubovými hranolmi osadenými v drážkach a uložených na dosadacích prahoch, vyhotovených so zabetónovaných oceľových profilov U100 tiež s otvormi na korune krytými uzamykateľnými poklopami z kompozitného materiálu.

Ovládací prvok stavidla - obslužný T-kľúč a hranoly provizórneho hradenia budú osobitne uložené u správcu (napr. na VD Nová Dedinka)

Na výtokovej časti rúr bude železobetónové výtokové čelo a železobetónové krídla, ktoré budú slúžiť aj ako opora priečneho násypu - cestného telesa.

Pred navrhovaným ostení vtoku a pod výtokovým čelom bude v priestore medzi krídlami zhotovené opevnenie dna kameňom frakcie 0 32-63.

Vtokové ostenie a výtokové čelo bude plynulo napojené na ľavý a pravý breh ramena, upravené svahovaním v sklone 1:1,75 a zatravnené.

Koruna náпустného objektu SO 01 bude zabezpečená zábradlím tak, aby nebránila pri manipulácii so stavidlami a provizórnym hradením.

Prejazd cez násyp objektu SO 02 bude zabezpečený obojstranne cestnými zvodidlami NH4 dĺžky 11 m priskrutkovanými na oceľových stĺpkoch C150.

Účel, funkcia a popis

Náпустný objekt bude železobetónovej konštrukcie obojstranne zaviazanej do brehov Hrubošúrskeho ramena Malého Dunaja. Na korune bude pešia komunikácia. Náпустný objekt bude na vtokovej strane hradený dvomi vretenovými stavidlovými uzávermi s ručným ovládaním. Uzávermi, ktoré sú vhodné na reguláciu bude umožnené prepúšťanie vody. Pred vtokom do každého otvoru budú osadené drážky provizórneho hradenia. Provizórne hradenie bude z dubových hranolov, ktoré budú uložené v sklade na VD Nová Dedinka.

Vretenový stavidlový uzáver

Pre potrebu regulácie prietokov bude inštalovaný na každom otvore jednovretenový stavidlový uzáver Safox (jednostranne tesniaci) s ručným ovládaním, vhodný pre reguláciu prietoku. Ovládanie bude inštalované z obslužnej plošiny na korune betónového objektu pomocou obslužného T-kľúča.

Parametre

Počet uzáverov	2 ks
Tesnenie uzáveru	jednostranné
Hradiaci rozmer	DN800 mm
Kóta koruny pilierov objektu	123,69 m n. m.
Ovládanie	ručné

Provizórne hradenie

Pred vtokom do potrubia DN 800 budú inštalované drážky a dosadací prah pre možnosť provizórneho zahradenia. K dispozícii bude jedna sada, ktorá bude pozostávať z 19 ks dubových hranolov na zahradenie prietokového profilu svetlej šírky 1400 mm do výšky 2090 mm.

Parametre

Počet sád / hranolov v sade	1 ks/19 ks
Výška /hrúbka	110/50 mm
Svetlá šírka hradenia	1400 mm
Tesnenie	jednostranné
Kóta koruny pilierov	123,69 m n. m.

Povrchová úprava a antikoročná ochrana

Povrchová úprava a antikoročná ochrana zariadení a oceľových konštrukcií bude uskutočnená pri výrobe. Stavidlové uzávery sú z materiálu Nerež 1.4301, dosky provizórneho hradenia sú z dubového dreva.

Podmienky povolenia:

1. Stavba bude realizovaná podľa projektovej dokumentácie, ktorú vypracoval autorizovaný stavebný inžinier Ing. Pavel Frankovský, - SVP, š.p., OZ Bratislava, reg. č.: 0498*A2, v máji 2020. Projektová dokumentácia tvorí neoddeliteľnú súčasť tohto rozhodnutia.
2. Bez povolenia tunajšieho úradu sa stavebník nesmie odchýliť od schválenej projektovej dokumentácie.
3. Stavba bude realizovaná dodávateľským spôsobom. Stavebník oznámi tunajšiemu úradu v lehote do 15 dní po skončení výberového konania zhotoviteľa stavby a predloží jeho oprávnenie na stavebnú činnosť.
4. Termín začatia stavebných prác je stavebník povinný oznámiť tunajšiemu úradu v lehote 15 dní odo dňa začatia výstavby.
5. Vhodnosť použitého stavebného materiálu musí byť preukázaná podľa zákona č. 133/2013 Z.z. o stavebných výrobkoch a o zmene a doplnení niektorých zákonov.
6. Stavba bude ukončená v lehote 24 mesiacov od začatia stavby. V prípade, že termín dokončenia stavby nebude dodržaný, stavebník je povinný požiadať o jeho predĺženie.
7. Stavenisko musí byť označené v súlade s §43i ods. 3 písm. b) stavebného zákona na viditeľnom mieste pri vstupe identifikačnou tabuľou s uvedením potrebných údajov o stavbe a účastníkoch výstavby: a) názov stavby, b) názov stavebníka, c) názov zhotoviteľa a stavbyvedúceho (resp. meno stavebného dozoru), d) kto stavbu povolil, e) termín začatia a ukončenia stavby.

8. Stavebník je povinný pred začatím stavebných prác vytýčiť inžinierske siete, tak aby nedošlo k ich poškodeniu.
 9. Stavebník je povinný viesť stavebný denník.
 10. Pri výjazde zo staveniska zabezpečiť čistenie vozidiel a stavebných mechanizmov.
 11. Skladovanie odpadov riešiť s vylúčením možnosti negatívneho ovplyvňovania podzemných a povrchových vôd.
 12. Pri uskutočňovaní stavby dodržať príslušné ustanovenia vyhlášky č. 532/2002 Z.z., ktorou sa ustanovujú podrobnosti o všeobecných technických požiadavkách na výstavbu a o všeobecných technických požiadavkách na stavby užívané osobami s obmedzenou schopnosťou pohybu a príslušné technické normy, najmä STN 75 5401, STN 75 5402, STN 73 6005 a STN 73 6961 a normy STN EN.
 13. Za obmedzenie vlastníckeho práva k pozemku podľa § 26 ods. 8 vodného zákona, patrí ich vlastníkom náhrada podľa osobitného predpisu (štvrtá časť zákona č. 50/1976 Zb. v znení neskorších predpisov). V sporoch o náhradu rozhoduje súd (§26 ods. 9 vodného zákona).
 14. V prípade realizácie rozkopávok ciest, požiadať príslušný cestný správny orgán o zvláštne užívanie komunikácie.
- 15. Stavebník je povinný dodržiavať podmienky uvedené v stanoviskách dotknutých orgánov a organizácií, a to najmä:**
- **Záväzné stanovisko Okresného úradu Senec, odbor starostlivosti o životné prostredie, úseku ochrany prírody a krajiny vyjadrenie úsek ochrany prírody a krajiny zo dňa 28.12.2020 číslo OU-SC-OSZP/2020/021339 -002:**
 1. Stavba sa navrhuje umiestniť v území, pre ktoré platí prvý stupeň ochrany v rozsahu ustanovení § 12 zákona.
 2. Realizácia stavby nepredstavuje činnosť pódia zákona v území zakázanú.
 3. Rešpektovať navrhovaný prvok miestneho územného systému ekologickej stability (MUSES) mBK1 biokoridor miestneho významu vodný tok Malý Dunaj v trase plôch nelesnej drevinovej vegetácie, ktoré vytvárajú pás od Malého Dunaja. Nad regionálny biokoridor Malý Dunaj nBK7, ktorý je tvorený vodným tokom a plochami nelesnej drevinovej vegetácie a lesnými porastmi s príľahlými pobrežnými porastmi, ktorý prechádza riešeným územím je navrhovaným územím európskeho významu ÚEV0822 Malá Dunaj, ktorý bude zaradený do národného zoznamu navrhovaných území európskeho významu a po schválení vládou SR a EK sa uvedené územie stane súčasťou európskej sústavy chránených území NATURA 2000 a na tomto území bude platiť 3. a 4. stupeň ochrany v zmysle zákona.
 4. V prípade nevyhnutného výrubu drevín v súvislosti s realizáciou stavby Vás upozorňujeme, že mimo zastavaného územia obce sa podľa zákona vyžaduje súhlas na výrub stromov s obvodom kmeňa nad 40 cm, meraným vo výške 130 cm nad zemou a krovitých porastov s výmerou nad 20 m², o súhlase na výrub drevín podľa § 47 ods. 3 zákona je príslušný rozhodnúť Okresný úrad Senec, odbor starostlivosti o životné prostredie orgán ochrany prírody a krajiny.
 5. V prípade stavby v blízkosť drevín je potrebné postupovať v zmysle STN 83 7010 Ochrana prírody - ošetrovanie, udržiavanie a ochrana stromovej vegetácie bod 4.1 pri

stavebných prácach sa drevena chráni celá (koruna, kmeň, koreňová sústava) pred poškodením. Pri používaní stavebných mechanizmov, nástrojov a pomôcok sa musí dbať na minimalizáciu poškodenia drevín.

6. Pri stavebnej činnosti rešpektovať §4 ods. 1 zákona v zmysle ktorého je každý pri vykonávaní činnosti, ktorou môže ohroziť, poškodiť alebo zničiť rastliny, alebo biotopy, povinný postupovať tak, aby nedochádzala k ich zbytočnému úhynu, alebo poškodzovaniu a ničeniu.

7. Upozorňujeme, že podľa §28 ods. 4 zákona na vykonávanie činnosti, ktorou môže v území európskej sústavy dôjsť k poškodeniu alebo zničeniu biotopov európskeho významu na ochranu ktorých bolo toto územie zaradené do národného zoznamu alebo vyhlásené za chránené územie, alebo k významnému vyrušovaniu týchto druhov v ich prirodzenom vývine, sa vyžaduje, súhlas orgánu ochrany prírody Príslušným orgánom ochrany prírody a krajiny na vydanie súhlasu podľa § 28 ods. 4 zákona je Okresný úrad Bratislava, odbor starostlivosti o životné prostredie, oddelenie ochrany prírody a vybraných, zložiek životného prostredia kraja. Tomašíkova 46, 832 05 Bratislava

8. Podľa § 28 ods. 6 zákona každý, kto obstaráva alebo zamýšľa uskutočniť plán alebo projekt, ktorý môže mať pravdepodobne samostatne alebo v kombinácii s iným plánom alebo projektom na území európskej sústavy chránených území významný vplyv je povinný predložiť návrh plánu na posúdenie orgánu ochrany prírody. Podľa §28 ods. 7 zákona okresný úrad v sídle kraja vydá k návrhu, plánu alebo projektu odborné stanovisko k možnosti jeho významného vplyvu na územie sústavy chránených území. Príslušným orgánom ochrany prírody a krajiny na vydanie odborného stanoviska podľa §28 ods 7 zákona je Okresný úrad Bratislava, odbor starostlivosti o životné prostredie, oddelenie ochrany prírody a vybraných zložiek životného prostredia kraja, Tomašíkova 46, Bratislava.

• **úseku odpadového hospodárstva zo dňa 07.01.2021 číslo OU-SC-OSZP/2021/001819-003:**

1. Pri realizácii stavby je potrebné dodržiavať zákon č. 79/2015 Z. z. o odpadoch a súvisiace všeobecne záväzné právne predpisy platné v odpadovom hospodárstve,
2. Pôvodcom odpadov vznikajúcich v dôsledku uskutočňovania stavebných prác je právnická osoba alebo fyzická osoba - podnikateľ, pre ktorú sa tieto práce v konečnom štádiu vykonávajú a pre fyzické osoby je pôvodcom odpadov ten, kto uvedené práce vykonáva.
3. Pôvodca odpadu zodpovedá za nakladanie s odpadmi a plní povinnosti podľa § 14 - držiteľa odpadu podľa zákona č 79/2015 Z, z. o odpadoch,
4. Pôvodca odpadu je povinný jednotlivé odpady správne zaraďovať a zhromažďovať vytriedené podľa druhov odpadov a poddruhov (katalógových čísiel uvedených vo vyhláske MZP SR č. 365/2015 Z. z.; ktorou sa ustanovuje Katalóg odpadov), zabezpečiť pred znehodnotením, odcudzením alebo iným nežiaducim únikom a zabezpečiť spracovanie v zmysle hierarchie odpadového hospodárstva v súlade so zákonom o odpadoch,
5. Pôvodca odpadu je povinný viesť evidenciu a ohlasovať údaje z evidencie príslušnému okresnému úradu, odboru starostlivosti o životné prostredie v zmysle § 14 ods, 1 písm. f)

a g) zákona o odpadoch, v súlade s ustanovením § 3 vyhlášky MŽP SR č. 366/2015 Z. z. o evidencnej povinnosti a ohlasovacej povinnosti.

6. Ak sa nekontaminovaná zemina a iný prirodzene sa vyskytujúci materiál vykopaný počas stavebných prác použije na účely výstavby v prirodzenom stave na mieste, na ktorom bol vykopaný, nejde o odpad. Inak sa považuje za odpad, s ktorým je potrebné naložiť v súlade so zákonom o odpadoch.

7. Investor (pôvodca) komunálnych odpadov je povinný okrem iného zapojiť sa do systému zberu komunálnych odpadov v obci aj pre komodity sklo, kovy, biologicky rozložiteľný odpad zo záhrad a parkov,

8. Investor odovzdá tunajšiemu úradu doklady o odbere odpadov vzniknutých z realizácie stavby a ich následnom spracovaní oprávnenou osobou, pre účely vyjadrenia v kolaudačnom konaní v zmysle § 99 ods. 1 písm. b) bod 5 zákona o odpadoch.

• **Slovak Telecom, a.s., Bajkalská 28, Bratislava zo dňa 16.12.2020 číslo 6612035441:**

Nedôjde do styku so sieťami elektronických komunikácií (ďalej len SEK) spoločnosti Slovak Telekom, a.s. a/alebo DIGI SLOVAKIA, s.r.o.

1. Existujúce zariadenia sú chránené ochranným pásmom (§68 zákona č. 351/2011 Z. z.) a zároveň je potrebné dodržať ustanovenie §65 zákona Č. 351/2011 Z. z. o ochrane proti rušeniu.

2. Vyjadrenie stráca platnosť uplynutím doby platnosti uvedenej vyššie vo vyjadrení, v prípade zmeny vyznačeného polygónu, dôvodu žiadosti, účelu žiadosti, v prípade ak uvedené parcelné číslo v žiadosti nezodpovedá vyznačenému polygónu alebo k si stavebník nesplní povinnosť podľa bodu 3.

3. Stavebník alebo ním poverená osoba je povinná v prípade ak zistil, že jeho zámer, pre ktorý podal uvedenú žiadosť je v kolízii so SEK Slovak Telekom.a.s. a/alebo DIGI SLOVAKIA, s.r.o. alebo zasahuje do ochranného pásma týchto sietí (najneskôr pred spracovaním projektovej dokumentácie stavby), vyzvať spoločnosť Slovak Telekom, a.s. na stanovenie konkrétnych podmienok ochrany alebo preloženia SEK prostredníctvom zamestnanca spoločnosti povereného správou sietí:

Juraj Csiba, juraj.csjba@telekom.sk, +421 2 58829621

4. V prípade ak na Vami definovanom území v žiadosti o vyjadrenie sa nachádza nadzemná telekomunikačná sieť, ktorá je vo vlastníctve Slovak Telekom, a.s. a/alebo DIGI SLOVAKIA, s.r.o., je potrebné zo strany žiadateľa zabezpečiť nadzemnú sieť proti poškodeniu alebo narušeniu ochranného pásma.

5. Nedodržanie vyššie uvedených podmienok ochrany zariadení je porušením povinností podľa § 68 zákona č. 351/2011Z.z. o elektronických komunikáciách v platnom znení.

6. Žiadateľ môže vyjadrenie použiť iba pre účel, pre ktorý mu bolo vystavené. Okrem použitia pre účel konaní podľa stavebného zákona a následnej realizácie výstavby, žiadateľ nie je oprávnený poskytnuté informácie a dáta ďalej rozširovať, prenajímať alebo využívať bez súhlasu spoločnosti Slovak Telekom, a.s.

• **Bratislavská vodárenská spoločnosť, a.s., Prešovská 48, Bratislava dňa 08.06.2020 číslo 16243/2020/Ss:**

Zároveň si Vás dovoľujeme upozorniť, že pri akejkol'vek stavebnej alebo inej činnosti, pri ktorej by mohlo dôjsť ku kolízii s vodohospodárskymi zariadeniami je

potrebné rešpektovať tieto zariadenia a ich pásma ochrany vrátane všetkých ich zariadení a súčastí podľa § 19 zákona č. 442/2002 Z. z. o verejných vodovodoch a verejných kanalizáciách.

- **SPP-distribúcia, a.s., Mlynské nivy 44/b, Bratislava číslo TD/NS/0651/2020Šč, zo dňa 15.12.2020:**

Po posúdení predloženej projektovej dokumentácie vyššie uvedenej stavby konštatujeme, že umiestnenie vyššie uvedenej stavby nie je v kolízii s existujúcimi plynárenskými zariadeniami v správe SPP-D,

- stavebník je povinný pri realizácii stavby dodržiavať ustanovenia Zákona o energetike, Stavebného zákona a iných všeobecne záväzných právnych predpisov,

- stavebník je povinný rešpektovať a zohľadniť existenciu plynárenských zariadení a/alebo ich ochranných a/alebo bezpečnostných pásiem,

ak pri zemných prácach dôjde k odkrytiu plynárenského zariadenia, stavebník je povinný kontaktovať pred zasypaním výkopu zástupcu SPP-D (p. Ivan Lipovský, email: ivan.lipovsky@spp-distribucia.sk) na vykonanie kontroly stavu obnaženého plynárenského zariadenia, podsypu a obsypú plynovodu a uloženia výstražnej fólie; výsledok kontroly bude zaznamenaný do stavebného denníka,

- stavebník je povinný zabezpečiť odkryté plynovody, káble, ostatné inžinierske siete počas celej doby ich odkrytia proti poškodeniu,

prístup k akýmkoľvek technologickým zariadeniam SPP-D nie je povolený a manipulácia s nimi je prísne zakázaná, pokiaľ sa na tieto práce nevzťahuje vydané povolenie SPP-D,

- každé poškodenie zariadenia SPP-D, vrátane poškodenia izolácie potrubia, musí byť ihneď ohlásené SPP-D na tel. č. 0850 111 727, nedodržanie tejto povinnosti môže viesť k vážnemu ohrozeniu života, zdravia a majetku verejnosti, upozorňujeme, že SPP-D môže pri všetkých prípadoch poškodenia plynárenských zariadení podať podnet na Slovenskú obchodnú inšpekciu (SOI), ktorá je oprávnená za porušenie povinnosti v ochrannom a/alebo bezpečnostnom pásme plynárenského zariadenia uložiť podľa ustanovení Zákona o energetike pokutu vo výške 300,- € až 150 000,- €, poškodením plynárenského zariadenia môže dôjsť aj k spáchaniu trestného činu všeobecného ohrozenia podľa § 284 a § 285, prípadne trestného činu poškodzovania a ohrozovania prevádzky všeobecne prospešného zariadenia podľa § 286, alebo § 288 zákona č. 300/2005 Z.z, Trestný zákon,

- v zmysle § 79 Zákona o energetike stavebník nesmie bez súhlasu prevádzkovateľa distribučnej siete v ochrannom pásme plynárenských zariadení vykonávať činnosti ako ani umiestňovať stavby, kontrolné šachty, trvalé porasty a pod.,

- v zmysle § 80 Zákona o energetike stavebník nesmie bez súhlasu prevádzkovateľa distribučnej siete v bezpečnostnom pásme plynárenských zariadení umiestňovať stavby.

- **Západoslovenská distribučná, a.s., Čuleňova 6, Bratislava zo dňa 16.12.2020:**

- v prípade potreby úpravy a preložky jestvujúcich distribučných zariadení žiadame postupovať podľa ustanovení zákona č. 251/2012 o energetike §45.

- ak v záujmovom území prichádza k styku s podzemnými vedeniami žiadame podzemné zariadenie vytýčiť, výkopové práce realizovať ručne, dodržať STN 73 6005. Vytýčenie podzemných vedení v majetku spoločnosti Západoslovenská distribučná, a.s., nachádzajúcich sa v trase plánovej stavby, si môžete objednať u Tímu sieťových služieb VN a NN Juh na adrese Kračanská cesta 1607/45,929 01 Dunajská Streda,

- realizáciou povolených prác nesmie byť narušená stabilita existujúcich podporných bodov vedenia vrátane uzemňovacej sústavy. Každé prípadné narušenie zariadenia je potrebné bezodkladne hlásiť na poruchovú linku spoločnosti Západoslovenská distribučná a.s., telefónne číslo : 0800111 567
- v prípade, že pri umiestnení stavby Žiadateľa dôjde k styku so zariadením Prevádzkovateľa DS, ktorý vyvolá požiadavku preložky jeho zariadení, požadujeme v ďalšom postupovať podľa § 45 Zákona o energetike č. 251/2012 Z. z. v znení neskorších predpisov,
- žiadame rešpektovať všetky existujúce energetické zariadenia a ich ochranné pásma v zmysle § 43 Zákona o energetike č. 251/2012 Z. z. v znení neskorších predpisov,
- v prípade, že pri výstavbe dôjde k prácam v ochrannom pásme VN a WN vedenia a budú sa v ňom pohybovať osoby, mechanizmy vykonávajúce práce súvisiace so stavebnými prácami na stavbe, žiadame Vás o dodržanie ustanovení §43 Zákona o energetike č. 251/2012 Z.z. a o zmene a doplnení niektorých zákonov. Taktiež je nutné vykonať poučenie (oboznámenie) o pravidlách bezpečnosti práce v blízkosti VN vedenia,
- Žiadateľ je naďalej povinný dodržať Technické podmienky prevádzkovateľa distribučnej sústavy a pravidlá pre prevádzkovanie a montáž merania elektrickej energie, ktoré sú zverejnené na webovom sídle Prevádzkovateľa www.zsdis.sk,
- za detailné technické riešenie v zmysle platných predpisov a STN zodpovedá projektant.

- **Slovenský vodohospodársky podnik, š.p., OZ Bratislava, Karloveská 2, Bratislava číslo CS SVP OZBA 354/2020/45 zo dňa 21.12.2020:**

- PD „Revitalizácia Hrubošúrskeho ramena“, č. projektu 1997 623 bola vypracovaná v termíne 05/ 2020 SVP, š.p., OZ Bratislava. K PD nemáme námietky. SVP, š.p., OZ Bratislava sa podieľa na predmetnej stavbe ako stavebník a investor objektov (SO 01 - Náпустný objekt na Hrubošúrskom ramene v km 4,50; PS 01 - Strojnotechnologické zariadenie) a Obec Hrubý Šúr ako stavebník a investor objektu (SO 02 - Prieput na Hrubošúrskom ramene v km 4,50).
- Stavebné práce požadujeme realizovať v súlade so zákonom 364/2004 Z.z. o vodách a o zmene zákona SNR č. 372/1990 Z.z. o priestupkoch v znení neskorších predpisov (vodný zákon). Počas nich nesmie prísť k úniku znečisťujúcich látok alebo k znečisteniu povrchových vôd a podzemných vôd.
- V zmysle zákona č. 7/210 Z.z. o ochrane pred povodňami je potrebné vypracovať dokument „Plán povodňových zabezpečovacích prác“ pre realizáciu stavby

- **Slovenský pozemkový fond, Búdkova 36, Bratislava číslo SPFZ013563/2021; SPFS63908/2021, zo dňa 29.01.2021:**

- susedné pozemky vo vlastníctve SR a neznámych vlastníkov v správe SPF (ďalej len „pozemky SPF/NV“) nebudú stavbou dotknuté,
- stanovisko SPF nie je zmluvou o budúcej zmluve ani inou dohodou medzi SPF a žiadateľom, na základe ktorej by bol SPF v budúcnosti povinný susedné pozemky SPF/NV previesť na žiadateľa, zároveň žiadnym spôsobom neobmedzuje SPF v nakladaní s dotknutými pozemkami SPF/NV,
- všetky náklady, ktoré žiadateľ v súvislosti s predmetným konaním vynaloží sú jeho vlastnými.

- **Okresný úrad Bratislava, odbor starostlivosti o životné prostredie, oddelenie ochrany prírody a vybraných zložiek životného prostredia kraja, Tomašíkova 46, Bratislava dňa 24.06.2020 číslo OU-BA-OSZP1 2020/078358:**

Navrhovaná činnosť je situovaná v Bratislavskom kraji, v okrese Senec, na parcele registra „KN C“ č. 471 v katastrálnom území (ďalej len „k. ú.“) Zonc a na parcele registra „KN C“ č. 793 v k. ú. Hrubý Šúr, resp. na parcelách registra „KN E“ č. 471 (k. ú. Zonc) a 794/3 (k. ú. Hrubý Šúr), mimo zastavaného územia obce.

Z hľadiska ochrany prírody a krajiny je navrhovaná činnosť situovaná v území mimo existujúcich a navrhovaných chránených území a platí tu v zmysle zákona prvý (najnižší) stupeň územnej ochrany. Projekt „Revitalizácia Hrubošúrskeho ramena“ je navrhovaný v blízkosti ÚEV Malý Dunaj (SKUEV0822), ktoré bolo doplnené medzi územia európskeho významu Opatrením Ministerstva životného prostredia Slovenskej republiky (ďalej len „MŽP SR“) č. 1/2017 zo 07.12.2017, ktorým sa mení a dopĺňa Výnos MŽPSR č. 3/2004 5.1 zo 14.07.2004, ktorým sa vydáva národný zoznam území európskeho významu.

ÚEV Malý Dunaj je navrhované z dôvodu ochrany biotopov európskeho významu prirodzené eutrofné a mezotrofné stojaté vody s vegetáciou plávajúcich a/alebo ponorených cievnatých rastlín typu Magnopotamion alebo Hydrocharition (3150), nížinné až horské vodné toky s vegetáciou zväzu Ranunculion fluitantis a Callitricho Batrachion (3260), rieky s bahňitými až piesočnatými brehmi s vegetáciou zväzu Chenopodion rubi p.p. a Bidention p.p. (3270), suchomilné travinno bylinné a krovinové porasty na vápnom podloží (6210), lužné vrbovo topoľové a jelšové lesy (91E0), lužné dubovobrestovo jaseňové lesy okolo nížinných riek (91F0) a druhov európskeho významu: kunka červenobruchá (*Bombina bombina*), bobor vodný (*Castor fiber*), vydra riečna (*Lutra lutra*), boleň dravý (*Aspius aspius*), pľž severný (*Cobitis taenia*), hrúz bieloplutvý (*Gobio albipinnatus*), hrebenačka vysoká (*Gymnocephalus baloni*), hrebenačka pásavá (*Gymnocephalus schraeter*), čík európsky (*Misgurnus fossilis*), lopatka dúhová (*Rhodeus sericeus amarus*), plotica lesklá (*Rutilus pigus*), pľž vrchovský (*Sabanejewia balcanica*), kolok veľký (*Zingel zingel*), šabl'a krivočiara (*Pelecus cultratus*), pižmovec hnedý (*Osmoderma eremita*), plocháč červený (*Cucujus cinnaberinus*)

Okresný úrad v sídle kraja v spolupráci so ŠOP SR konštatuje, že nepredpokladá významný vplyv navrhovanej činnosti na predmet ochrany ÚEV Malý Dunaj (SKUEV0822).

Pri realizácii projektu však žiadame terénne úpravy a zásahy do nelesnej drevinovej vegetácie konzultovať s územne príslušnou organizačnou zložkou ŠOP SR, Správou Chránenej krajinej oblasti Ponitrie a Dunajské luhy – pracovisko Bratislava, so sídlom Karloveská 63, Bratislava.

Predložená dokumentácia sa podrobnejšie venuje len samotnému nápuštnému objektu, priepustu a strojno technickým zariadeniam. V projekte sa uvádza, že bude potrebné upraviť celú niveletu koryta, vrátane iných priečných objektov, ale bližšie tieto úpravy projekt nešpecifikuje. Preto požadujeme jasne formulovať, či budú tieto úpravy realizované spolu s objektmi SO-01 a SO-02 a v ďalších fázach revitalizácie ramena požadujeme tieto úpravy konzultovať so Správou CHKO Ponitrie a Dunajské luhy.

Okresný úrad zároveň upozorňuje žiadateľa, že toto stanovisko je vypracované iba na základe posúdenia vplyvu činnosti na predmet ochrany územia Natura 2000 a nenahrádza súhlasné stanovisko orgánu ochrany prírody podľa §6 ods. 5 zákona na zmenu stavu mokrade.

Osobitné predpisy ako aj ostatné ustanovenia zákona ostávajú vydaním tohto odborného stanoviska nedotknuté.

• **Dodržať podmienky rozhodnutia vydaného Okresným úradom Bratislava, odbor starostlivosti o životné prostredie, oddelenie ochrany prírody a vybraných zložiek životného prostredia kraja, Tomašíkova 46, Bratislava číslo OU-BA-OSZP1 2020/096395 006, zo dňa 11.09.2020:**

1. Revitalizácia bude vykonaná citlivým spôsobom a tak, aby sa ekologický stav lokality nezhoršil.

2. Žiadateľ bude najneskôr 5 pracovných dní pred začiatkom realizácie výrubu informovať pracovníkov Správy CHKO Ponitrie a Dunajské luhy (radovan.michalka@sopsr.sk, 0903 298 332).

V prípade dôvodov uvedených v §89 zákona môže okresný úrad v sídle kraja na návrh alebo z vlastného podnetu toto rozhodnutie zmeniť alebo zrušiť

Osobitné predpisy ako aj ostatné ustanovenia zákona ostávajú vydaním tohto rozhodnutia nedotknuté.

Majetkoprávne vzťahy:

Stavba sa bude realizovať na pozemkoch 471 - **registra KN „E“, v katastrálnom území Zonc** v obci Tureň zapísanom na LV č. 893 vo vlastníctve SVP., š.p., OZ Bratislava a pozemok p.č. **794/3 – registra KN „E“, v katastrálnom území Hrubý Šúr zapísanom na LV č. 962 vo vlastníctve:** Mária Brnová, Kollárova 2099/6, 903 01 Senec, Tibor Turner, Nám. 1. Mája 47, 903 01 Senec, Karol Schubert, Hrubý Šúr č. 51, 903 01 Hrubý Šúr, Mgr. Andrea Tóthová, Tureň č. 377, 903 01 Tureň, Peter Šimon, Kollárova 2135/5, 903 01 Senec, Gabriel Batoška, Tureň č. 199, 903 01 Tureň, Alexander Schiffer, Hrubý Šúr č. 115, 903 01 Hrubý Šúr, Mesto Stupava, Hlavná 24/1, 900 31 Stupava – predložená bola zmluva o budúcej zmluve o zriadení vecného bremena č. BA/2020/330/67 zo dňa 27.01.2021.

Všeobecné ustanovenia:

1. Toto stavebné povolenie stráca platnosť, ak sa so stavbou nezačne do dvoch rokov odo dňa, nadobudnutia právoplatnosti (§ 67, odst.2 stavebného zákona). Platnosť stavebného povolenia môže byť na žiadosť stavebníka predĺžená právoplatným rozhodnutím pred uplynutím platnosti tohto povolenia. Stavebné povolenie je záväzné aj pre právnych nástupcov účastníkov konania.
2. Zo stavebnými prácami možno začať až po nadobudnutí právoplatnosti tohto rozhodnutia.

3. Vodná stavba bude vo vlastníctve: SO 01 – Nápuštný objekt na Hrubošúrskom ramene v km 4,50 a PS 01 – Strojnotechnologické zariadenie - vo vlastníctve SVP, š.p., OZ Bratislava, Karloveská 2, 842 17 Bratislava, IČO: 36 022 047
SO 02 – Prieput na Hrubošúrskom ramene v km 4,50 - vo vlastníctve Obce Hrubý Šúr, Obecný úrad Hrubý Šúr č. 205, 903 01 Hrubý Šúr IČO: 00305987.
4. Obec Hrubý Šúr, Obecný úrad Hrubý Šúr č. 205, 903 01 Hrubý Šúr IČO: 00305987 a SVP, š.p., OZ Bratislava, Karloveská 2, 842 17 Bratislava, IČO: 36 022 047
5. Vodná stavba bude v prevádzke – prevádzku zabezpečí vlastník.
6. Dokončenú stavbu alebo jej časť spôsobilú na samostatné užívanie možno užívať len na základe právoplatného kolaudačného rozhodnutia.
7. K návrhu na vydanie kolaudačného rozhodnutia žiadateľ predloží všetky doklady vyplývajúce z podmienok pre realizáciu stavby podľa tohto povolenia a doklady primerane podľa ustanovení § 17, §18 Vyhlášky MŽP SR č. 453/2000 Z.z. ktorou sa vykonávajú niektoré ustanovenia stavebného zákona.

Námietky účastníkov konania:

V konaní neboli vznesené námietky účastníkov konania.

Odôvodnenie

Stavebníci Obec Hrubý Šúr, Obecný úrad Hrubý Šúr č. 205, 903 01 Hrubý Šúr IČO: 00305987 a SVP, š.p., OZ Bratislava, Karloveská 2, 842 17 Bratislava, IČO: 36 022 047 požiadali dňa 13.11.2020 o vydanie povolenia na realizáciu vyššie uvedenej vodnej stavby.

Nakoľko žiadosť neobsahovala všetky údaje a podklady, ktoré sú potrebné pre vydanie žiadaného rozhodnutia Okresný úrad Senec, odbor starostlivosti o životné prostredie - úsek štátnej vodnej správy, (ďalej len „Okresný úrad Senec“), listom číslo OU-SC-OSZP-2020/019937-Ry-526, zo dňa 30.11.2020 vyzval žiadateľ na doplnenie podania a rozhodnutím číslo OU-SC-OSZP/2020/019937-PK-86-Ry, zo dňa 30.11.2020 konanie prerušil. Dňa 04.01.2021 požiadal stavební o predĺženie lehoty na doplnenie podania. Listom číslo OU-SC-OSZP/2021/001173-Ry-10, zo dňa 08.01.2021 bola predĺžená lehota na predloženie dokladov. Podanie bolo doplnené dňa 20.11.2020, dňa 26.11.2020, dňa 21.12.2021, dňa 08.01.2021, dňa 10.02.2021 a dňa 16.02.2021.

Správny orgán verejnou vyhláškou číslo OU-SC-OSZP/2021/001173-VY-7-Ry, zo dňa 22.02.2021 oznámil začiatok vodoprávneho konania dotknutým orgánom a ostatným účastníkom konania v súlade s § 73 ods. 1 a ods. 6 vodného zákona, v spojení s §61 ods.1 a ods. 2 stavebného zákona a §24 správneho poriadku. Zároveň účastníkov konania a dotknuté orgány upozornil, že svoje námietky a pripomienky môžu uplatniť najneskôr 8 dní od doručenia oznámenia inak sa na ne neprihliadne, deň zvesenia je dňom doručenia.

V konaní boli predložené nasledovné doklady:

Žiadosť o povolenie na uskutočnenie stavby s prílohami, rozhodnutie o umiestnení stavby vydané Obcou Kráľová pri Senci príslušným stavebným úradom pod číslom Č.j.: Výst.274-20-Kr, zo dňa 21.10.2020, ktoré nadobudlo právoplatnosť dňa 23.11.2020, súhlasné záväzné stanovisko pod číslom Č.j. Výst. 3160-20-Kr, zo dňa 26.11.2020 k vydaniu povolenia špeciálnym stavebným úradom podľa §140b stavebného zákona, ktorým overuje dodržanie podmienok určených v územnom rozhodnutí.

Záväzné stanovisko Okresného úradu Senec, odbor starostlivosti o životné prostredie, úsek ochrany prírody a krajiny zo dňa 28.12.2020 číslo OU-SC-OSZP/2020/021339 -002 a úseku odpadového hospodárstva zo dňa 07.01.2021 číslo OU-SC-OSZP/2021/001819-003, Okresné riaditeľstvo Hasičského a záchranného zboru v Senci, Hasičská 4, Bratislava zo dňa 18.05.2020, pod číslom ORHZ-PK2-2020/001382-2, Obce Tureň zo dňa 25.11.2020, Obce Hrubý Šúr, 903 01 Hrubý Šúr č. 205 zo dňa 20.11.2020 číslo 532/2020, Slovak Telecom, a.s., Bajkalská 28, Bratislava zo dňa 16.12.2020 číslo 6612035441, Hydromeliorácie, štátny podnik, Vrakunská 29, 825 63 Bratislava vyjadrenie č. 2754-2/120/2020 zo dňa 25.05.2020, Bratislavská vodárenská spoločnosť, a.s., Prešovská 48, Bratislava dňa 08.06.2020 číslo 16243/2020/Ss, SPP-distribúcia, a.s., Mlynské nivy 44/b, Bratislava číslo TD/NS/0651/2020Šč, zo dňa 15.12.2020, Západoslovenská distribučná, a.s., Čuleňova 6, Bratislava zo dňa 16.12.2020, Slovenský vodohospodársky podnik, š.p., OZ Bratislava, Karloveská 2, Bratislava číslo CS SVP OZBA 354/2020/45 zo dňa 21.12.2020, Západoslovenská vodárenská spoločnosť, a.s., Nábregie za hydrocentrálou 4, 949 60 Nitra, číslo 36819/331-PaDe/2020, zo dňa 29.05.2020, Slovenský pozemkový fond, Búdkova 36, Bratislava číslo SPFZ013563/2021; SPFS63908/2021, zo dňa 29.01.2021, Okresný úrad Bratislava, odbor starostlivosti o životné prostredie, oddelenie ochrany prírody a vybraných zložiek životného prostredia kraja, Tomašíkova 46, Bratislava dňa 24.06.2020 číslo OU-BA-OSZP1 2020/078358.

Predložené bolo aj rozhodnutie vydané Okresným úradom Bratislava, odbor starostlivosti o životné prostredie, oddelenie ochrany prírody a vybraných zložiek životného prostredia kraja, Tomašíkova 46, Bratislava číslo OU-BA-OSZP1 2020/096395 006, zo dňa 11.09.2020.

Predložená bola aj zmluva o budúcej zmluve o zriadení vecného bremena č. BA/2020/330/67, zo dňa 11.12.2020 podpísaná s vlastníkmi pozemku p.č. 794/3 – registra KN „E“, v katastrálnom území Hrubý Šúr zapísanom na LV č. 962.

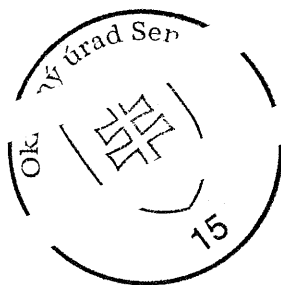
Okresný úrad Senec, odbor starostlivosti o životné prostredie, rozhodoval v súlade s § 26 vodného zákona a § 66 stavebného zákona, ktoré upravujú vydávanie stavebných povolení. Pri tom sa riadil § 46 a § 47 zákona č. 71/1976 Zb. o správnom konaní, pretože podľa § 73 ods. 1 vodného zákona sa na vodoprávne konanie vzťahujú všeobecné predpisy o správnom konaní. Pridržiaval sa tiež ustanovení § 8 až § 10 vyhlášky MŽP SR č.453/2000 Z.z., ktorou sa vykonávajú niektoré ustanovenia stavebného zákona. Tieto ustanovenia určujú obsah žiadosti o stavebné povolenie, projektovej dokumentácie stavby a stavebného povolenia.

S prihliadnutím na to, že navrhované riešenie je žiadateľom technicky zdôvodnené a podľa preskúmania predložených dokladov nie sú ohrozené ani poškodené vodohospodárske a všeobecné záujmy, orgán štátnej vodnej správy rozhodol tak, ako je uvedené vo výrokovej časti tohto rozhodnutia.

Stavebník je oslobodený od úhrady správneho poplatku podľa § 4 ods. 1 písm. a) zákona o správnych poplatkoch zákona č.145/1995 Z.z. v znení neskorších predpisov.

Poučenie:

Proti tomuto rozhodnutiu je podľa ust. § 53 a § 54 ods.1 a 2 zák.č. 71/1967 Zb. o správnom konaní, v znení neskorších predpisov možné podať odvolanie v lehote do 15 dní odo dňa jeho doručenia, na Okresný úrad Senec, odbor starostlivosti o životné prostredie, Hurbanova 21, 903 01 Senec. Toto rozhodnutie je preskúmateľné súdom po vyčerpaní riadnych opravných prostriedkov.




Ing. Beáta Adameová
vedúca odboru
v z. Mgr. Ildikó Slovákova
poverená zastupovaním

Toto rozhodnutie sa oznamuje verejnou vyhláškou podľa § 73 ods. 4 a ods. 9 vodného zákona a § 69, ods.2, stavebného zákona účastníkom konania z dôvodu veľkého počtu účastníkov konania vyvesením po dobu 15 dní na úradnej tabuli Okresného úradu Senec, odboru starostlivosti o životné prostredie a uverejnením na webom sídle <http://www.minv.sk/?okresne-urady-klientske-centra&urad=4&sekcia=uradna-tabula#popis>. Toto rozhodnutie sa oznamuje prostredníctvom obce Hrubý Šúr a Tureň vyvesením po dobu 15 dní na jej úradnej tabuli spôsobom v mieste obvyklým. Posledný deň vyvesenia sa považuje za deň doručenia. Po uplynutí doby určenej na vyvesenie žiadame, aby verejná vyhláška bola vrátená s vyznačeným dátumom vyvesenia a zvesenia vyhlášky.


Vyvesené dňa..... 29 -03- 2021

Podpis, pečiatka



Zvesené dňa..... 14 -04- 2021

Podpis, pečiatka





Rozhodnutie číslo OU-SC-OSZP/2021/001173-J-3-Ry (2020/019937) zo dňa: 25.03.2021 sa doručí:

účastníkom konania sa rozhodnutie doručí verejnou vyhláškou verejnou vyhláškou podľa § 73 ods. 9 vodného zákona, § 69 ods.2 stavebného zákona a podľa § 26 ods. 2 správneho zákona:

- všetkým známym aj neznámym účastníkom konania
- účastníkom konania ktorých vlastnícke práva k susedným pozemkom a stavbám môžu byť rozhodnutím priamo dotknuté a neznámym účastníkom konania
- vlastníkom pozemku p.č. 794/3 – registra KN „E“, v katastrálnom území Hrubý Šúr zapísanom na LV č. 962

1. Obec Hrubý Šúr, Obecný úrad Hrubý Šúr č. 205, 903 01 Hrubý Šúr
2. SVP, š.p., OZ Bratislava, Karloveská 2, 842 17 Bratislava

Projektant:

3. SVP, š.p., OZ Bratislava - Ing. Pavel Frankovský, Karloveská 2, 842 17 Bratislava

Vlastníci pozemkov:

4. Mária Brnová, Kollárova 2099/6, 903 01 Senec
5. Tibor Turner, Nám. 1. Mája 47, 903 01 Senec
6. Karol Schubert, Hrubý Šúr č. 51, 903 01 Hrubý Šúr
7. Mgr. Andrea Tóthová, Tureň č. 377, 903 01 Tureň
8. Peter Šimon, Kollárova 2135/5, 903 01 Senec
9. Gabriel Batoška, Tureň č. 199, 903 01 Tureň
10. Alexander Schiffer, Hrubý Šúr č. 115, 903 01 Hrubý Šúr
11. Mesto Stupava, Hlavná 24/1, 900 31 Stupava

Dotknuté orgány:

12. Obecný úrad Hrubý Šúr č. 205, 903 01 Hrubý Šúr
– so žiadosťou o vyvesenie
13. Obec Tureň, Obecný úrad, 903 01 Tureň
– so žiadosťou o vyvesenie
14. Slovak Telecom, a.s., Bajkalská 28, 817 68 Bratislava
15. Západoslovenská distribučná, a.s., Čulenova č.3, 816 47 Bratislava
16. Regionálny úrad verejného zdravotníctva, Ružinovská č.8, 820 09 Bratislava
17. SPP - distribúcia, a.s., Mlynské Nivy 44/B, 825 11 Bratislava
18. Orange Slovensko, a.s., Metodova 8, 821 08 Bratislava
19. Krajský pamiatkový úrad Bratislava, Leškova č.17, 811 04 Bratislava
20. Západoslovenská vodárenská spoločnosť, a.s., Nábřežie za hydrocentrálou 4, 949 60 Nitra

Na vedomie sa doručí:

1. Obec Hrubý Šúr, Obecný úrad Hrubý Šúr č. 205, 903 01 Hrubý Šúr
2. SVP, š.p., OZ Bratislava, Karloveská 2, 842 17 Bratislava

CIA PROJEKTU ORGANIZÁCIE VÝSTAVBY
CIA HRUBOŠŤRSKEHO RAMENA

LEGENDA:

- JESTVUJÚCI STAV
- NAVRANÝ STAV
- PRÍRODNÝ TOK
- SKLIEV DRŽZ MALÝ DUNAJ
- CHKO DUNAJSKÉ LÚČY
- (K.U. Hrubý Št. Turňa)
- ↑ SMER TOKU
- ↑ SMER TOKU
- ↑ HRUBOŠŤRSKE RAMENO

