
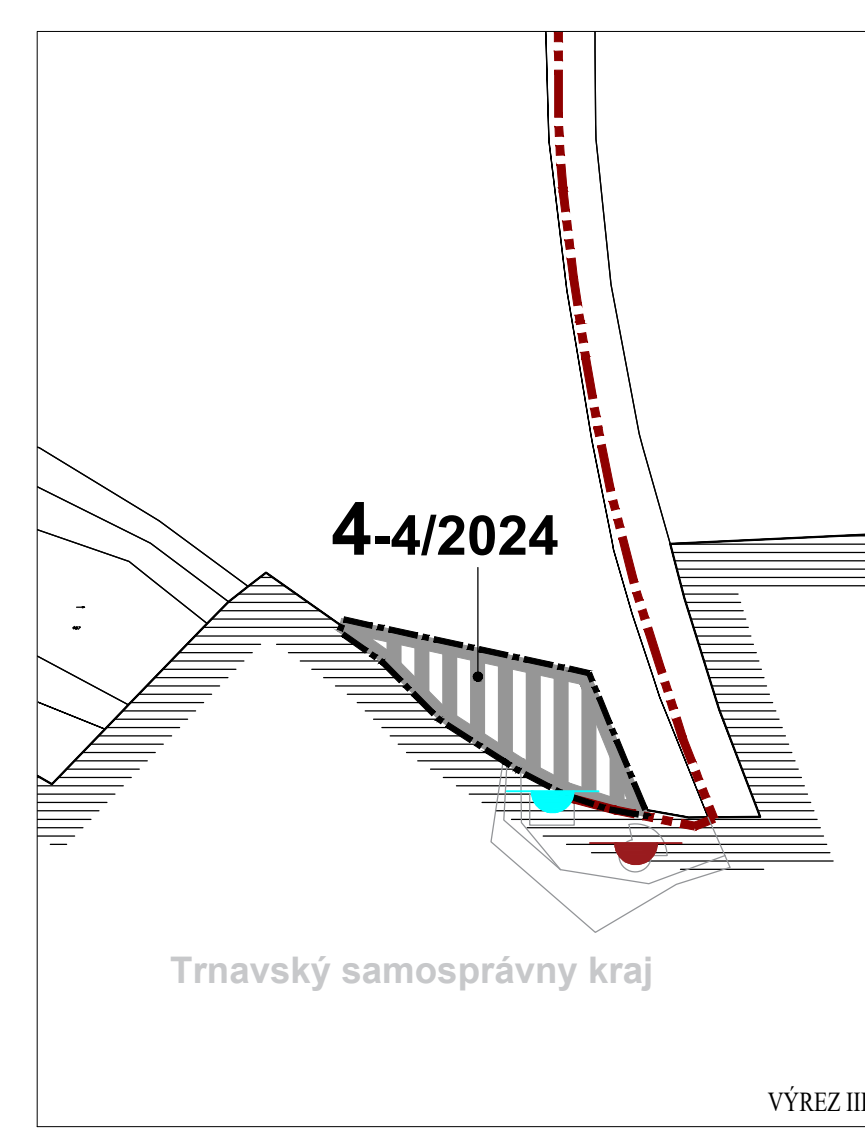
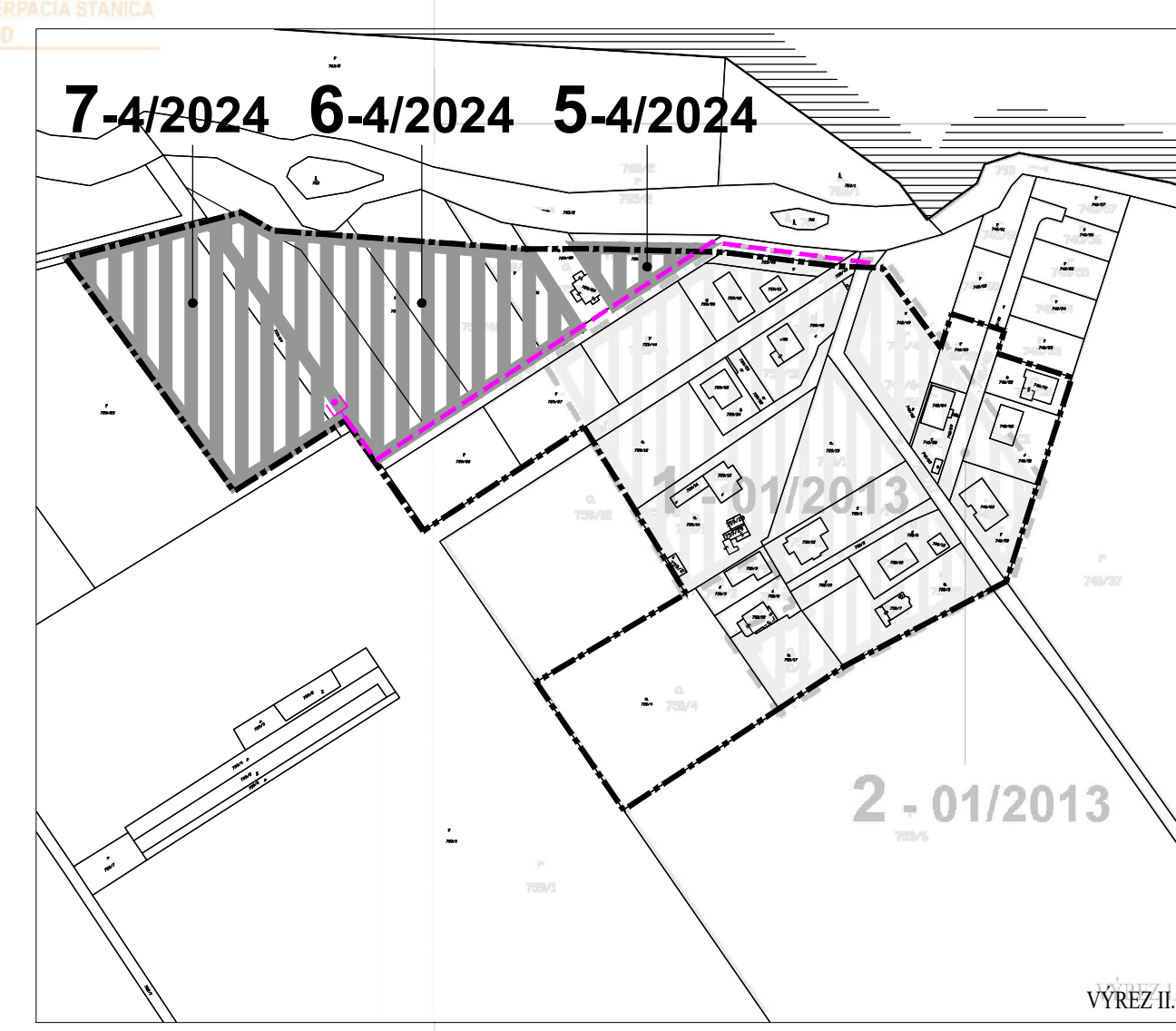


	STAV	NÁVRH	VÝHĽAD
HRANICA KATASTRÁLNEHO ÚZEMIA			
HRANICA ZASTAVANÉHO ÚZEMIA			
NOVÉ ROZVOJOVÉ PLOCHY A ICH OZNAČENIE		15	7
ZÁSOBOVANIE EL. ENERGIU (VYPRACOVAL: ING. LADISLAV ŠTEFKO)			
VONKAŠIE VEDENIE VN 110kV			
VONKAŠIE VEDENIE VN 22 kV			
KÁBLOVÉ VEDENIE VN 22 kV			
TRAFOSTANICA			
ZÁSOBOVANIE PLYNOM (VYPRACOVAL: ALOJZ VALLA)			
STREDOTLAKOVÝ PLYNOVOD			
VODNÉ HOSPODÁRSTVO (VYPRACOVAL: ING. LADISLAV SAJKO)			
VODNÝ ZDROJ HŠ10			
VEREJNÝ VODOVOD DN 100mm - PVC			
ČISTIAREŇ ODPADOVÝCH VÔD			
PODTLAKOVÁ SPLAŠKOVÁ KANALIZÁCIA DN 50 - 150mm - PVC			
TELEKOMUNIKÁCIE			
PODZEMNÉ OZNAMOVACIE VEDENIA ST			
PODZEMNÉ ELEKTRICKÉ VEDENIA ST			

LEGENDA ZMIEN A DOPLNKOV č. 4/2024:	STAV	NÁVRH	VÝHĽAD
HRANICA KATASTRÁLNEHO ÚZEMIA			
HRANICA ZASTAVANÉHO ÚZEMIA			
NOVÉ ROZVOJOVÉ PLOCHY		1-4/2024	
ZÁSOBOVANIE EL. ENERGIU			
KÁBLOVÉ VEDENIE VN 22 kV			
TRAFOSTANICA			
VODNÉ HOSPODÁRSTVO			
VEREJNÝ VODOVOD DN 100 mm - PVC			
HLAVNÉ VÝTLAČNÉ POTRUBIE			
ČISTIAREŇ ODPADOVÝCH VÔD			
JAVY NA ZRUŠENIE			



ÚZEMNÝ PLÁN OBCE H R U B Ý Š Ū R ČISTOPIS	OBSTARÁVATEL: OBEC HRUBÝ ŠÚR
	SPRACOVATEL: DMProjekt s.r.o. ZODP. PROJEKTANT: ING. ARCH. M. DUDÁŠOVÁ
MIERKA: 1:2 880	S
VÝKRES č.4: VÝKRES RIŠENIA VEREJNÉHO TECHNICKÉHO VYBAVENIA	

ÚZEMNÝ PLÁN OBCE H R U B Ý Š Ū R	OBSTARÁVATEL: OBEC HRUBÝ ŠÚR SPRACOVATEL: ÚPn s.r.o. ZODP. PROJEKTANT: ING. ARCH. M. DUDÁŠOVÁ
ZMENY A DOPLNKY č. 4/2024	MIERKA: 1:2 880
VÝKRES č.4: VÝKRES RIŠENIA VEREJNÉHO TECHNICKÉHO VYBAVENIA	DÁTUM: 2024