

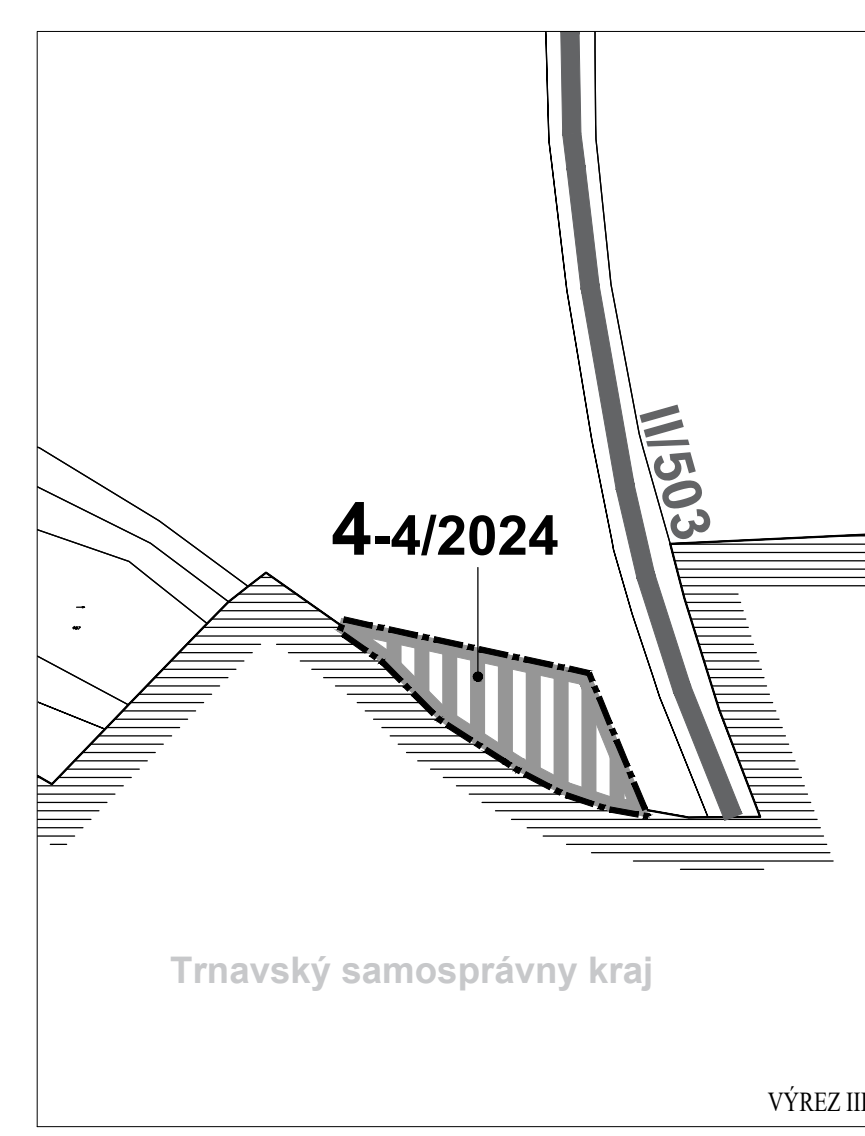
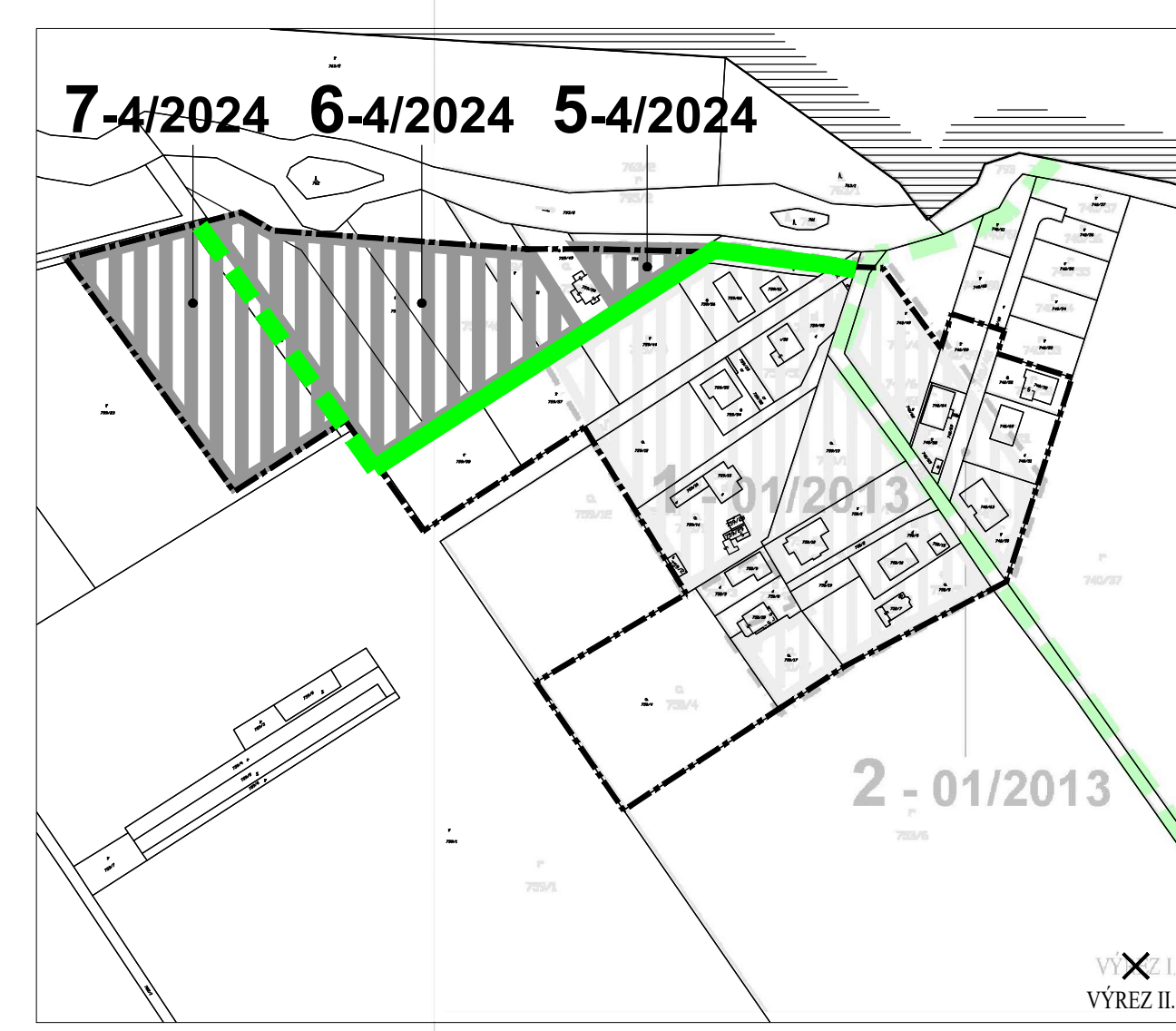


	STAV	NÁVRH	VÝHLAD
HRANICA KATASTRÁLNEHO ÚZEMIA			
HRANICA ZASTAVANÉHO ÚZEMIA			
NOVÉ ROZVOJOVÉ PLOCHY A ICH OZNAČENIE			
KOMUNIKÁCIA B2			
KOMUNIKÁCIA C1			
KOMUNIKÁCIE OSTATNÉ C			
KOMUNIKÁCIE D1			
ZASTÁVKY HD			
PEŠIA DOSTUPNOSŤ OD ZASTÁVKY (300m)			
CYKLISTICKÉ TRASY			
PEŠIE TRASY			
ODSTAVNÉ PLOCHY			
OCHRANNÉ PÁSMO CESTY I TRIEDY			

LEGENDA ZMIEN A DOPLNKOV č. 4/2024:	STAV	NÁVRH	VÝHLAD
HRANICA KATASTRÁLNEHO ÚZEMIA			
HRANICA ZASTAVANÉHO ÚZEMIA			
NOVÉ ROZVOJOVÉ PLOCHY			
KOMUNIKÁCIA B2			
KOMUNIKÁCIE OSTATNÉ C (C2, C3)			
OCHRANNÉ PÁSMO CESTY II. TRIEDY			
JAVY NA ZRUŠENIE			



ÚZEMNÝ PLÁN OBCE HRUBÝ ŠÚR
ČISTOPIS

OBSTARÁVATEĽ: VÝREZ II.
 OBEC HRUBÝ ŠÚR
 SPRACOVATEĽ: DMProjekt s.r.o.
 ZODP. PROJEKTANT: ING. ARCH. M. DUDÁŠOVÁ

MIERKA: 1:2 880

VÝKRES č.3: VÝKRES RIEŠENIA VEREJNÉHO DOPRAVNÉHO VYBAVENIA

ÚZEMNÝ PLÁN OBCE HRUBÝ ŠÚR

OBSTARÁVATEĽ: OBEC HRUBÝ ŠÚR
 SPRACOVATEĽ: ÚPn s.r.o.
 ZODP. PROJEKTANT: ING. ARCH. M. DUDÁŠOVÁ

ZMENY A DOPLNKY č. 4/2024

VÝKRES č.3: VÝKRES RIEŠENIA VEREJNÉHO DOPRAVNÉHO VYBAVENIA

MIERKA: 1:2 880

DÁTUM: 2024