

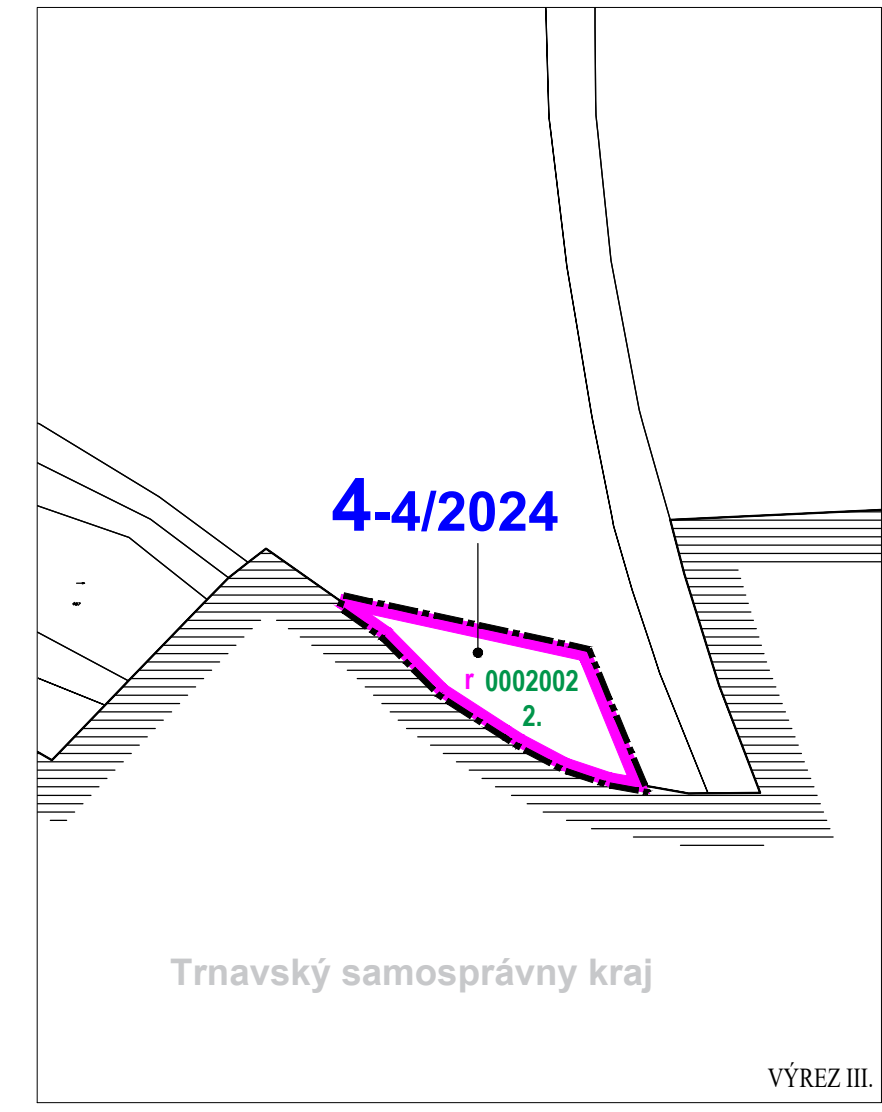
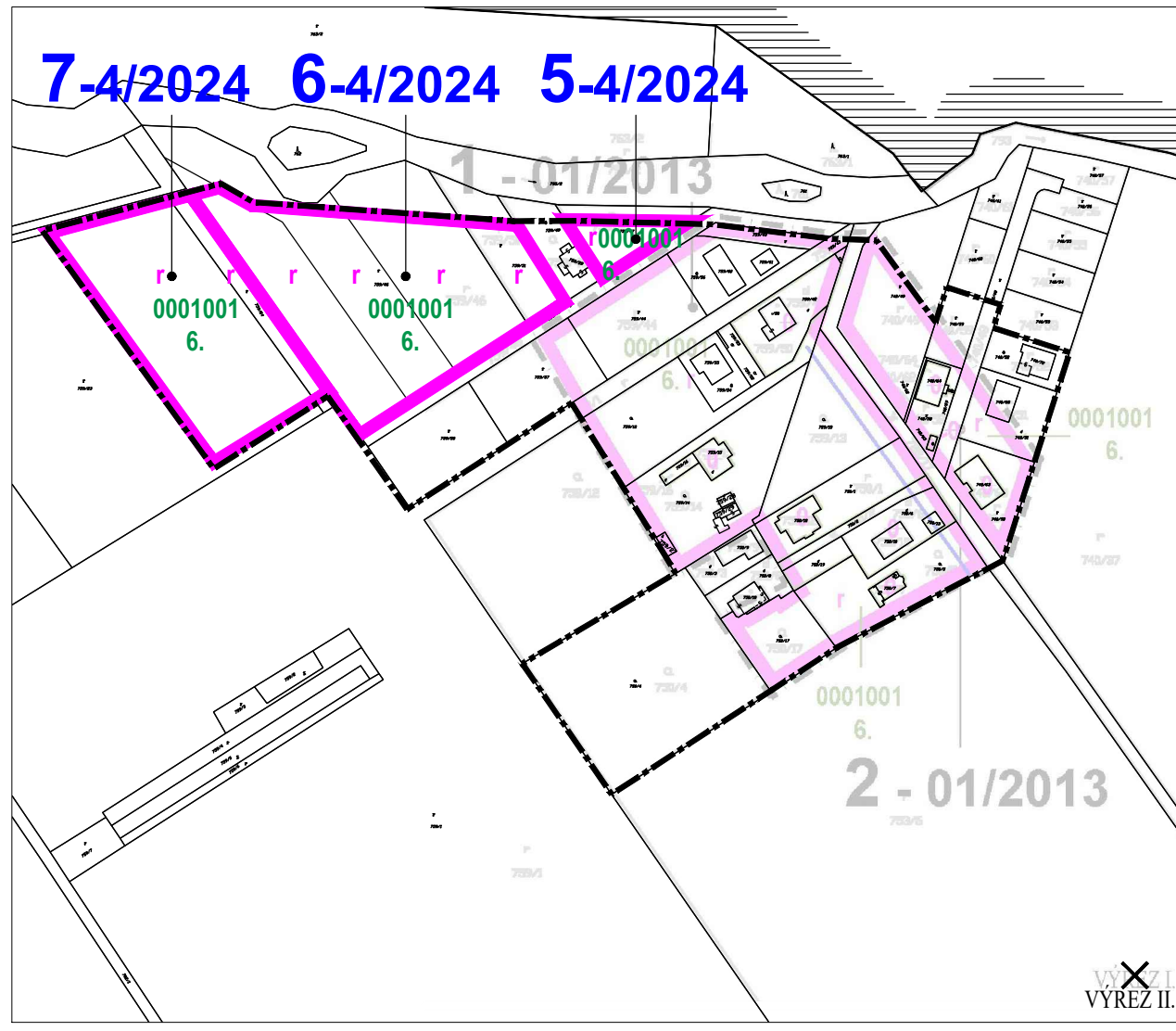
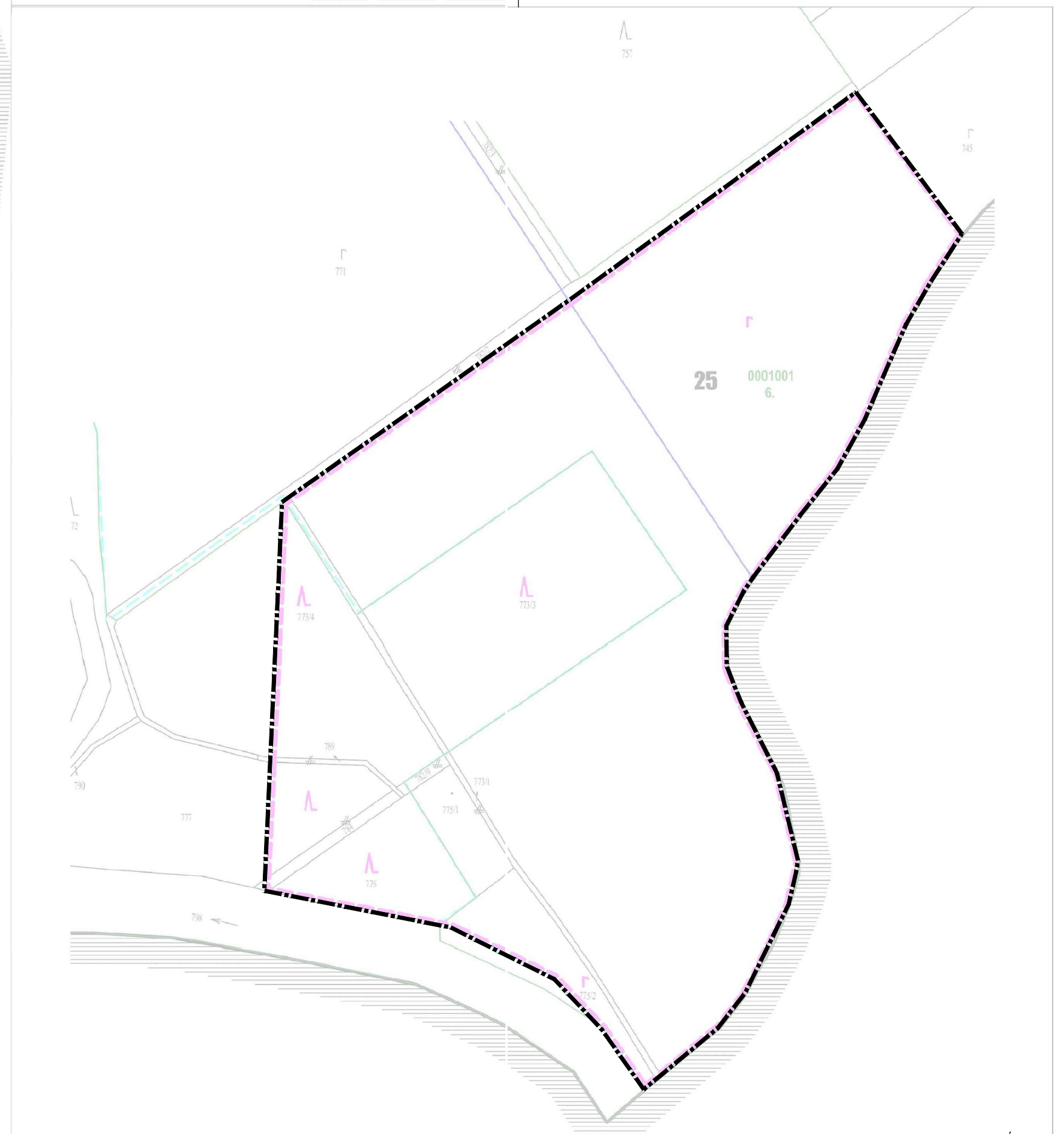


	STAV	NÁVRH	VÝHĽAD
HRANICA KATASTRÁLNEHO ÚZEMIA			
HRANICA ZASTAVANÉHO ÚZEMIA			
NOVÉ ROZVOJOVÉ PLOCHY A ICH OZNAČENIE - PLOCHY NAVRHOVANÉ NA VÝŠATIE Z PPF			
PLOCHY NAVRHOVANÉ NA NOVÉ FUNKČNÉ VYUŽITIE A ICH OZNAČENIE			
HRANICE BPEJ			
KÓD BPEJ			
SKUPINA KVALITY POĽNOHOSPODÁRSKEJ PODY			
ORNÁ PŮDA			
ZÁHRADY			
VINIČE, OVOCNÉ SADY			
TRVALÉ TRÁVNE PORASTY			
NEPOĽNOHOSPODÁRSKA PŮDA			
LESY			
ZAVLAŽOVANÉ ÚZEMIA/ ZÁVLAHOVÉ POTRUBIA			

LEGENDA ZMIEN A DOPLNKOV č. 4/2024:	STAV	NÁVRH	VÝHĽAD
HRANICA KATASTRÁLNEHO ÚZEMIA			
HRANICA ZASTAVANÉHO ÚZEMIA			
NOVÉ ROZVOJOVÉ PLOCHY - PLOCHY NAVRHOVANÉ NA VÝŠATIE PP			
HRANICE BPEJ			
KÓD BPEJ			
SKUPINA KVALITY POĽN. PŮDY			
ORNÁ PŮDA			
JAVY NA ZRUŠENIE			

POZN.: ZRUŠENÍM SCHVÁLENEJ ROZVOJOVEJ PLOCHY č. 21 DÔJDE K VRÁTENIU POĽNOHOSPODÁRSKEJ PODY ODSÚHLASENEJ PODĽA § 13 ZÁKONA O OCHRANE POĽNOHOSPODÁRSKEJ PODY.



ÚZEMNÝ PLÁN OBCE HRUBÝ ŠÚR ČISTOPIS

OBSTARÁVATEĽ: OBEC HRUBÝ ŠÚR
 SPRACOVATEĽ: ÚPn s.r.o.
 ZODP. PROJEKTANT: ING. ARCH. M. DUDÁŠOVÁ

MIERKA: 1:2 880 | S

VÝKRES č.6: VÝKRES PERSPEKTÍVNEHO POUŽITIA PP NA NEPOĽNOHOSP. ÚČELY

ÚZEMNÝ PLÁN OBCE HRUBÝ ŠÚR

OBSTARÁVATEĽ: OBEC HRUBÝ ŠÚR
 SPRACOVATEĽ: ÚPn s.r.o.
 ZODP. PROJEKTANT: ING. ARCH. M. DUDÁŠOVÁ

ZMENY A DOPLNKY č. 4/2024 | MIERKA: 1:2 880 | S

VÝKRES č.6: VÝKRES PERSPEKTÍVNEHO POUŽITIA PP NA NEPOĽNOHOSP. ÚČELY | DÁTUM: 2024